

# Případy pro JURY

Metodický seminář sekce OB  
26. 11. 2022

Roman Zbranek  
Daniel Wolf

# Co nám říkají pravidla?

K řešení protestů a dalších otázek daných Pravidly musí pořadající subjekt sestavit tříčlennou jury z osob přítomných na závodě a registrovaných v sekci OB ČSOS.

Pořadající subjekt má povinnost osobu navrženou za člena jury o této skutečnosti včas informovat a složení jury zveřejnit v centru sportovní akce nejpozději v době plánovaného ukončení prezentace. Navržená osoba má právo svou účast v jury odmítnout.

Členové jury rozhodují dle svého nejlepšího svědomí a řídí se přitom Pravidly OB a smyslem pro spravedlnost

Jury má právo použít i nestandardní řešení (např. posun ve výsledkové listině, ...)

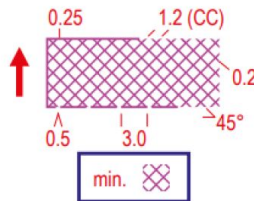
# 1. Neběhej nám přes ten start!

Na celostátním závodě sekce OB chtěli pořadatelé, aby jim závodníci závodníci neběhali v prostoru, kde se závodníci rozcvičují. Pořadatelé využili značku 709 bez ohraničení.

Závodníci se po startu vraceli zpátky na křižovatku přes zakázaný prostor.

Některé závodnice kategorie D18 měly na zádech svazové GPSky. Pár z nich proběhlo zakázaným prostorem vč. medailistek. Jedna z jejich kolegyň podala protest, kde žádala o jejich diskvalifikaci.

Jak byste jako člen jury řešili tento protest?



## 709 Nepřístupná oblast (A)

Nepřístupná oblast. Hraniční čára může být kreslena, není-li žádná přirozená hranice, takto:

- plná čára značí spojitě vyznačenou hranici v terénu (páska apod.),
- přerušovaná čára značí nesouvislé značení v terénu,
- žádná čára značí hranici nevyznačenou v terénu.

Do nepřístupné oblasti se nesmí vstupovat.

{Značka je orientována k severu.}

Minimální šířka: 3 mm.

Minimální plocha: 3 mm × 3 mm (stopa 45 m × 45 m).

Barva: fialová (horní fialová) {výpalová}.

# 1. Neběhej nám přes ten start!

Co na to pravidla?

- jde o chybu závodníků, neměly tam běžat
- stavitel by ale takovouto nachytávku neměl dopustit

Ponaučení

- "ideální postup by neměl nikdy vést přes zakázaný prostor"
- "pokud už vede, tak místo musí být vyznačeno v terénu"

Výsledek?

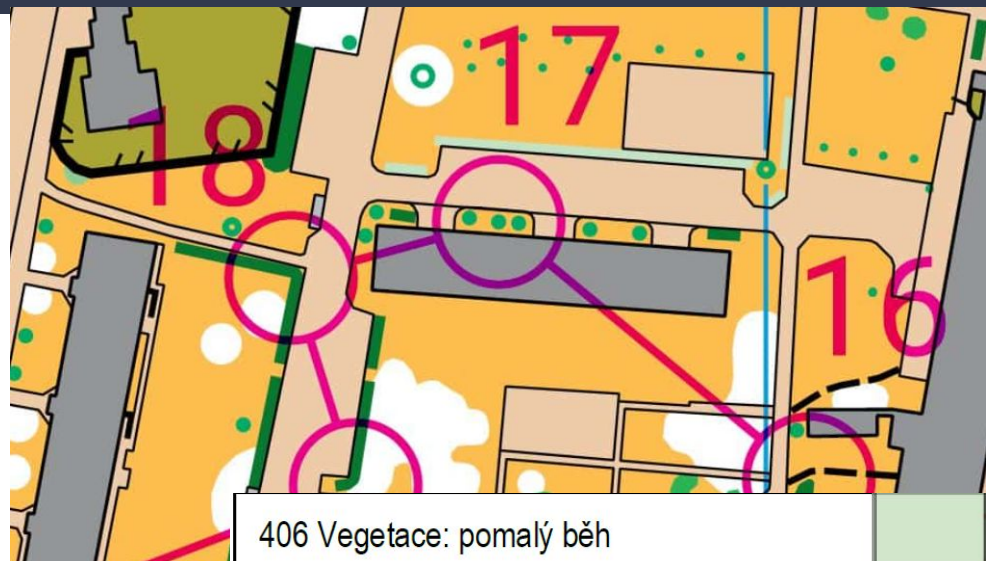


## 2. Není zelená jako zelená

Na závodě ČP ve **sprintu** se stala nepříjemná záležitost. Na závodní mapě se tiskárně “povedlo” vytisknout zelenou barvu tak, že značky 410 a 411 nebyly v závodní rychlosti rozeznatelné.

Pořadatelé v terénu nepřekonatelné hustníky neomlíkovali, a tak se stalo, že na 18. kontrolu někteří závodníci běhali skrz nepřekonatelný plot. Pořadatelé ale měli v prostoru pár hlídačů, ti si zapisovali, kdo hustníkem proběhl, a pak je podiskali.

Jedna z disknutých závodnic podala protest proti oficiálním výsledkům, že z mapy nebylo čitelné, jestli byla zelená překonatelná nebo ne a žádala o zařazení do výsledků.



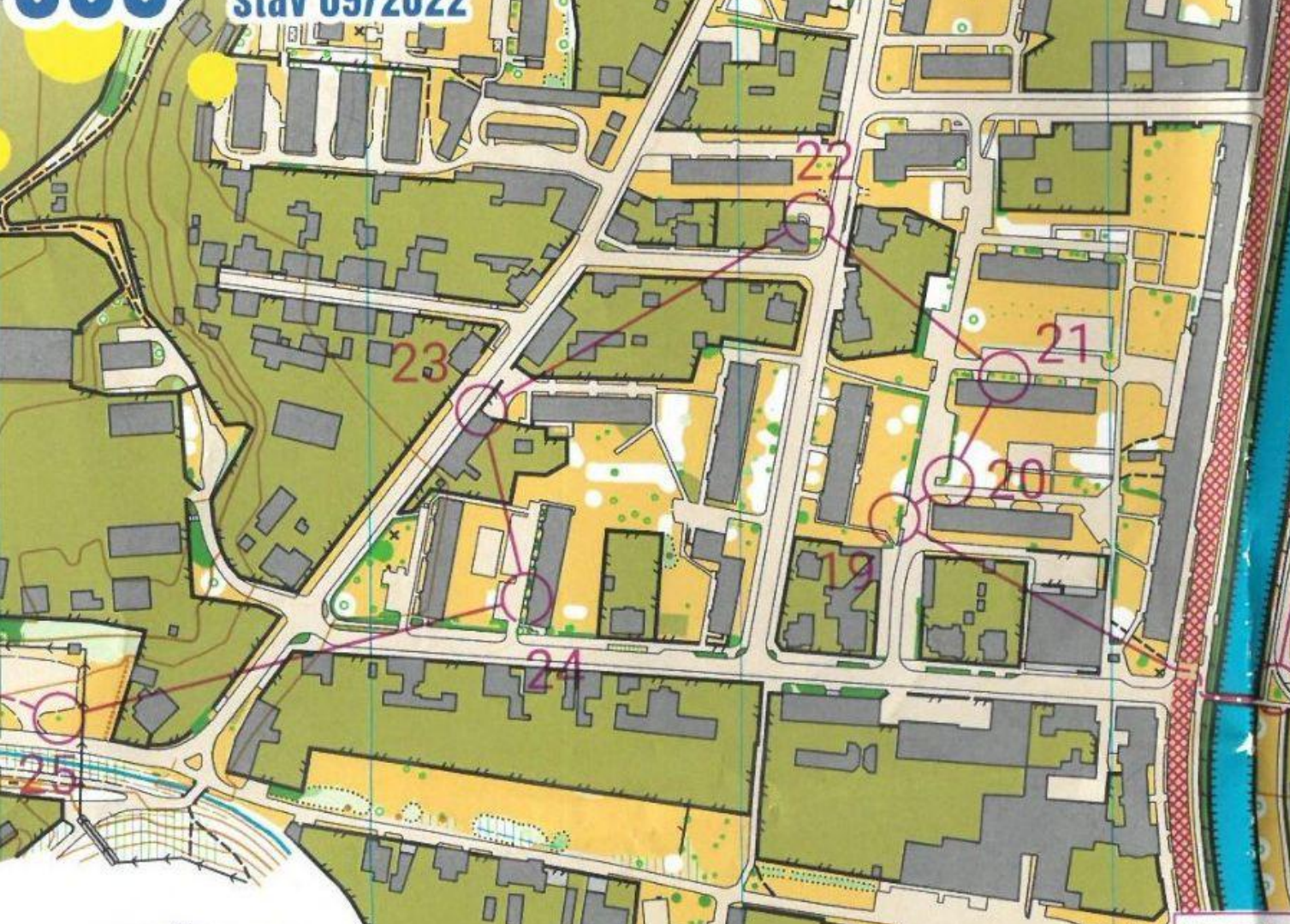
406 Vegetace: pomalý běh

408 Vegetace: chůze

410 Vegetace: prodírání

411 Nepřekonatelná vegetace





## 2. Není zelená jako zelená

Co na to pravidla?

- značka 411 se nesmí překonávat

Důsledek?

- Ve spolupráci s mapovou radou větší kontrola autorizovaných tiskařů a apel na pořadatele, aby nedělali vše na poslední chvíli
- návrh na zasílání náhledu 30 dní před závodem nejen digitálně, ale i tištěně

Vsuvka (uzavřená ulice):



### 3. Co je to podobný objekt?

Na závodě ČPŠ postavil stavitel kontroly na podobných objektech ve vzdálenosti, která byla příliš blízká. Závodník orazil místo kontroly č. 62 kontrolu č. 57 a byl disk. Kontroly byly od sebe vzdáleny 35 metrů na dvou v reálu velmi podobných objektech.

Jeden ze členů disknuté štafety podal protest proti disku jejich štafety, kde žádal o zařazení zpět do výsledků pro porušení Pravidel OB ze strany pořadatele.





# 3. Co je to podobný objekt?

Co na to pravidla?

Mezi jednotlivými kontrolami musí být vzdálenost větší než 30 metrů. Vzdálenost mezi kontrolami se měří na přímce (i pokud nejsou kontroly navzájem viditelné).

Při závodech ve sprintu při použití mapy v měřítku 1 : 4 000 a větším může být vzdálenost menší dle následujících podmínek:

- nejkratší realizovatelná vzdálenost musí být alespoň 25 m
- nejkratší vzdušná vzdálenost (měřeno při průmětu do roviny) musí být alespoň 15 m

Pokud jsou kontroly umístěny **na podobných objektech** (které nejsou jednoznačně odlišné v terénu a/nebo na mapě), **musí být jejich vzdálenost alespoň 60 m** (30 m u map v měřítku 1:4000 nebo větším)

Důsledek

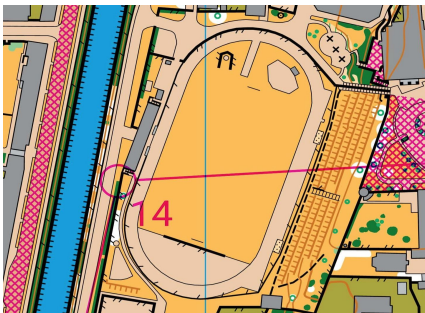
- rozhodčímu nebyl závod uznán jako úspěšná praxe a pro zásadní pochybení mu nebyla přidělena kvalifikace rozhodčího R1

## 4. Schody nejsou zeď

Na závodě ČP, WRE vedla volba postupu přes stadion, kde schody na tribunu byly vykresleny jako schodiště, které ovšem nebylo ohraničeno nepřekonatelnou zdí = dle mapy mělo jít skrz schody proběhnout ze stadionu ven. V reálu tam ovšem byla zeď.

Jedna ze závodnic v dobré víře, že tímto místem proběhne, takto naplánovala svůj postup a tím, že to nešlo proběhnout a musela se vracet, nabrala výraznou časovou ztrátu a přišla tak o vítězství. Po závodě podala protest, kde žádala o odečet času chyby vinou porušení mapového klíče.

Jak byste jako členové jury řešili tento protest?



# 4. Schody nejsou zed'

