

Kompetence hlavního rozhodčího ve vztahu k mapě a tisku tratí

Luděk Krtička
Mapová rada ČSOS

Metodický seminář sekce OB

Odpovědnost hlavního rozhodčího

5.3 Hlavní rozhodčí je odpovědný pořadajícímu orgánu za dodržování Pravidel a zodpovídá za:

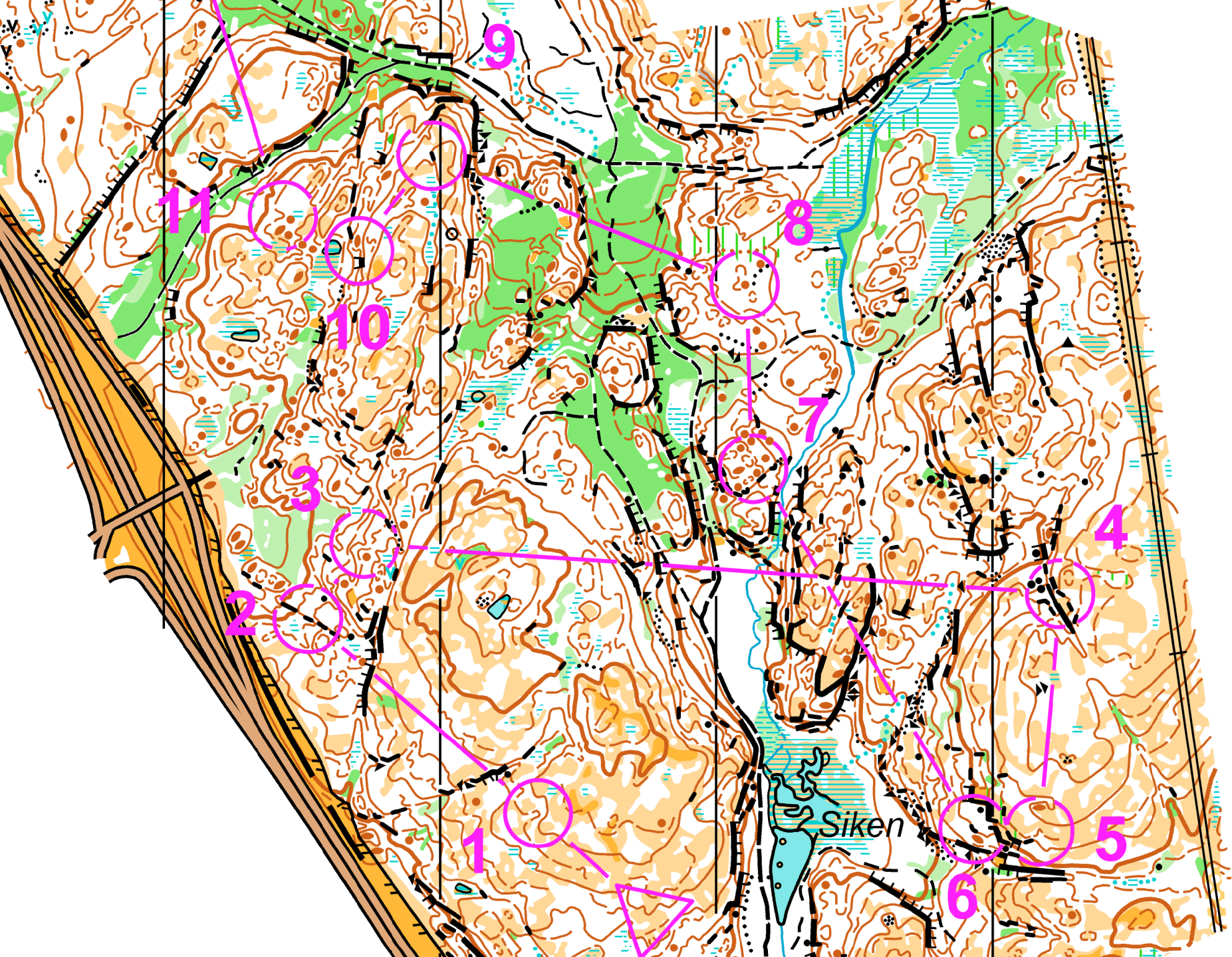
- určení prostoru závodů
- **kontrolu kvality mapy a souladu mapy s příslušným mapovým klíčem**
- **kontrolu tisku (zákresu) tratí na mapu**
- kvalitu stavby tratí (stupeň obtížnosti, umístění kontrol, délka tratí, role náhody, přesnost mapy) a vhodnost výběru místa startu a cíle
- kontrolu způsobu rozdělení tratí při štafetových závodech
- losování a přípravu startovních listin
- celkovou kontrolu organizace závodů
- kontrolu spolehlivosti a přesnosti časomíry
- soulad závodních průkazů a razícího zařízení k jejich označování
- jmenování pořadatelů na startu, v cíli, na kontrolách a dalších úsecích průběhu závodů
- dodržení časového harmonogramu závodů
- spravedlivou kontrolu označení průchodu kontrolami, přičemž se řídí přílohou A těchto Pravidel
- správné řešení všech případů porušení těchto Pravidel.

Hl. kartograf vs. hl. rozhodčí

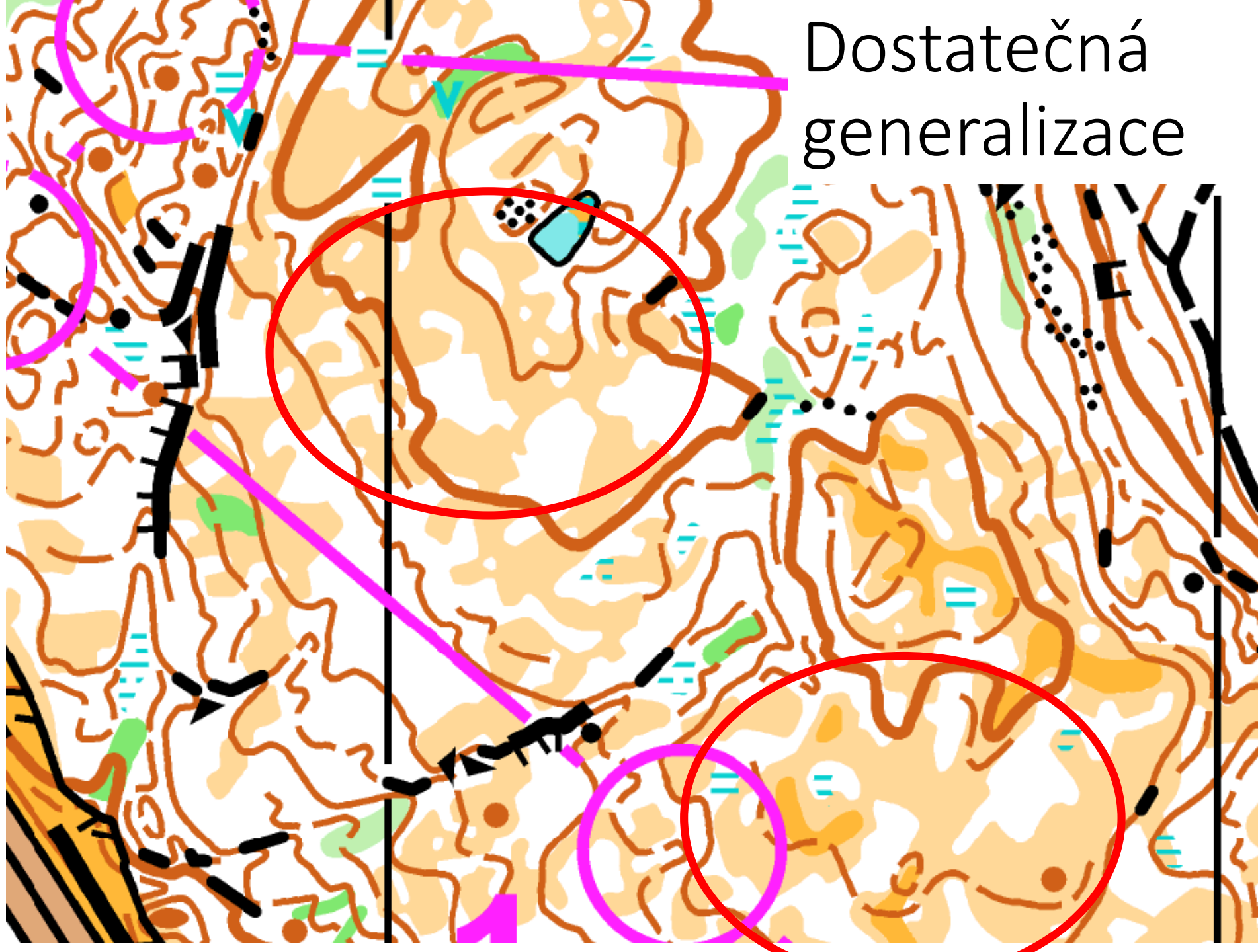
- Hlavní kartograf koordinuje veškeré činnosti související s tvorbou mapy. Je zodpovědný za zpracování mapy v požadované kvalitě a dohodnutých termínech. Osobu hlavního kartografa určuje vydavatel mapy (klub).
- Hl. rozhodčí **provádí kontrolu kvality mapy a souladu mapy s příslušným mapovým klíčem**
- Hl. rozhodčí **provádí kontrolu tisku (zákresu) tratí na mapu**

HR by měl být schopen posoudit


- Dodržování mapových klíčů (ISOM vs. ISSOM)
- Schopnost posouzení kvality mapy v terénu
 - Dostatečná generalizace, přesnost
 - Jednotná a správná klasifikace objektů
 - Čitelnost, dodržení povolených minimálních vzdáleností mezi objekty
- Ohlídat si kvalitu a správnost tisku
 - samotné mapy
 - zákresu kontrol - eliminovat překrytí důležitých informací kolečkem kontroly
 - dotisku tratí (přetisk, simulace přetisku, soutisk)



Dostatečná
generalizace

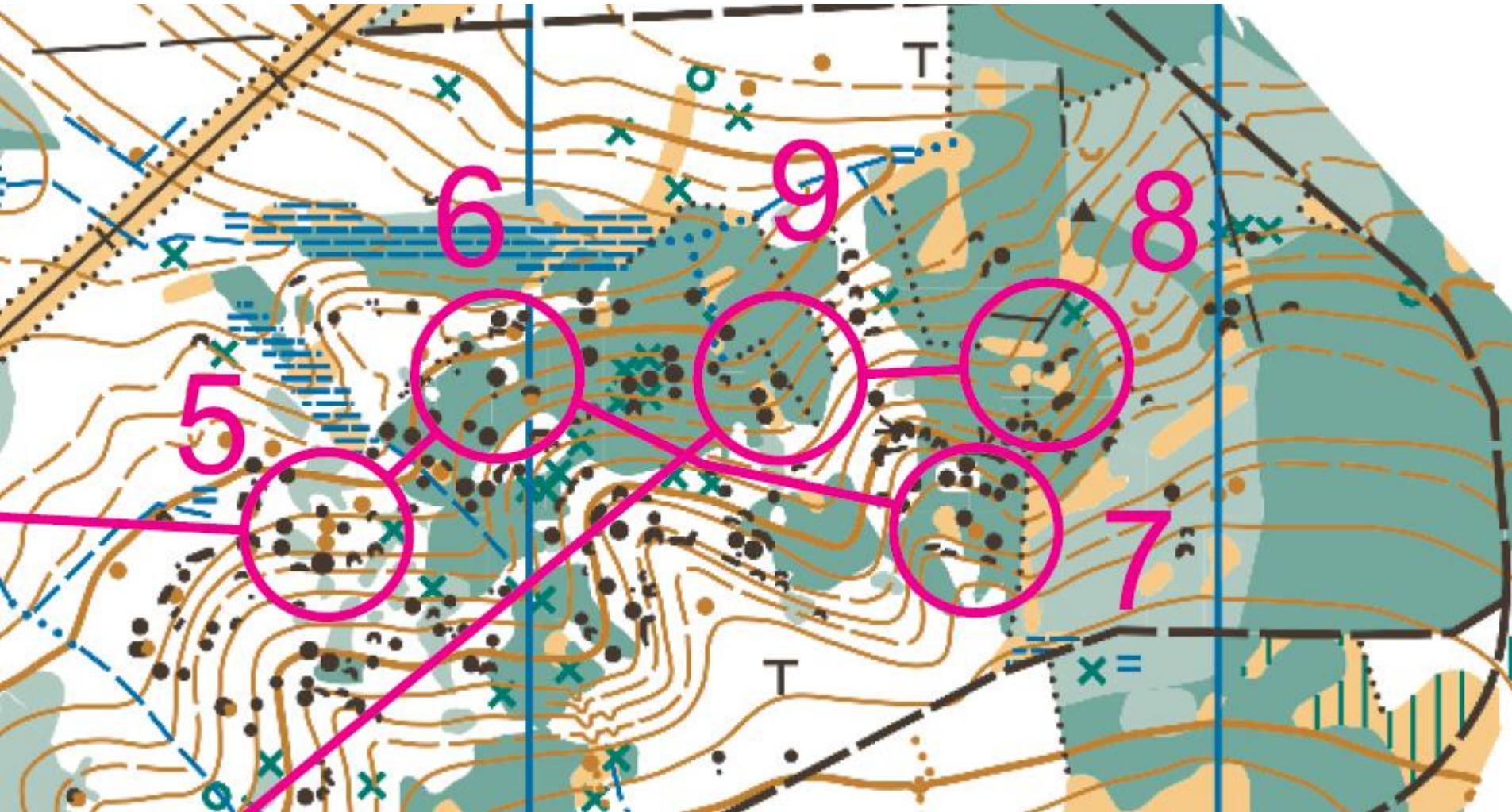


Dodržování mapového klíče



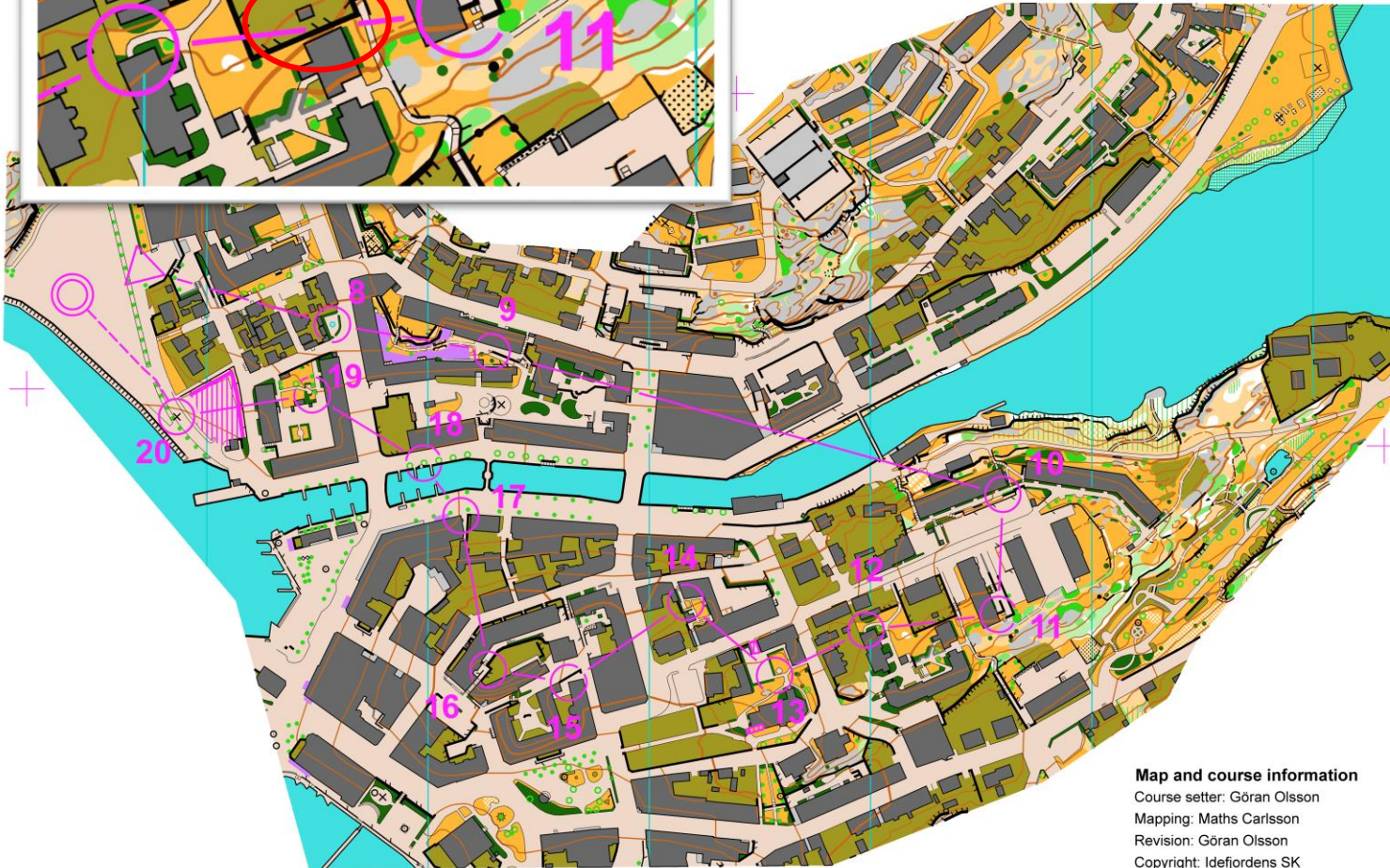
Stříbrné doly, 1:10 000, Kytlice

Český pohár, žebříček A, žebříček B – Čechy, 2.-3.6.2012



Nedodržení minimálních vzdáleností – zásadní na sprintu

Min. mezera v mapě byla 0,1 mm, správně má být 0,4 mm



WOC 2016 sprint final				
W, part 2	3650 m	80 m		
8	108	◇		○
9	109	↗		↖
10	120	↘		⊥
11	116	◇		⊥
12	121	⊗		○
13	112	↗		⊥
14	110	↖		○
15	117	→		⊥
16	114	⊗		⊗
17	118	←		⊥
18	119	←		○
19	124	⊗		⊗
20	100	×		⊗

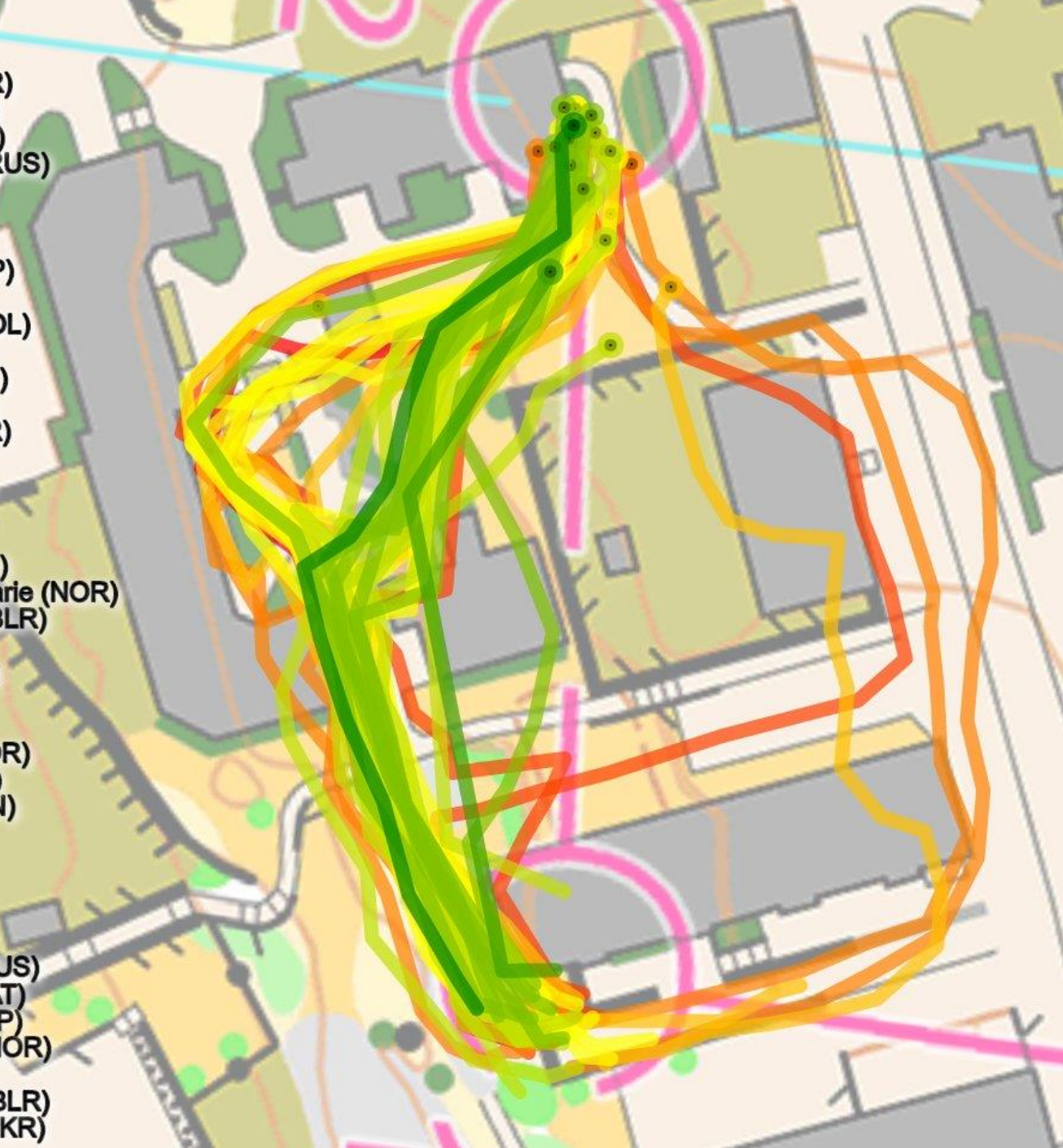
○ — 110 m — ⊗

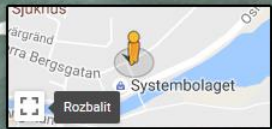
Map and course information

Course setter: Göran Olsson
 Mapping: Maths Carlsson
 Revision: Göran Olsson
 Copyright: Idefjordens SK
 Layout: Inge Josefsson
 Offset printing: IT Grafiska AB
 Base map: Strömstad Municipality

Scale 1:4 000. 2 m contours

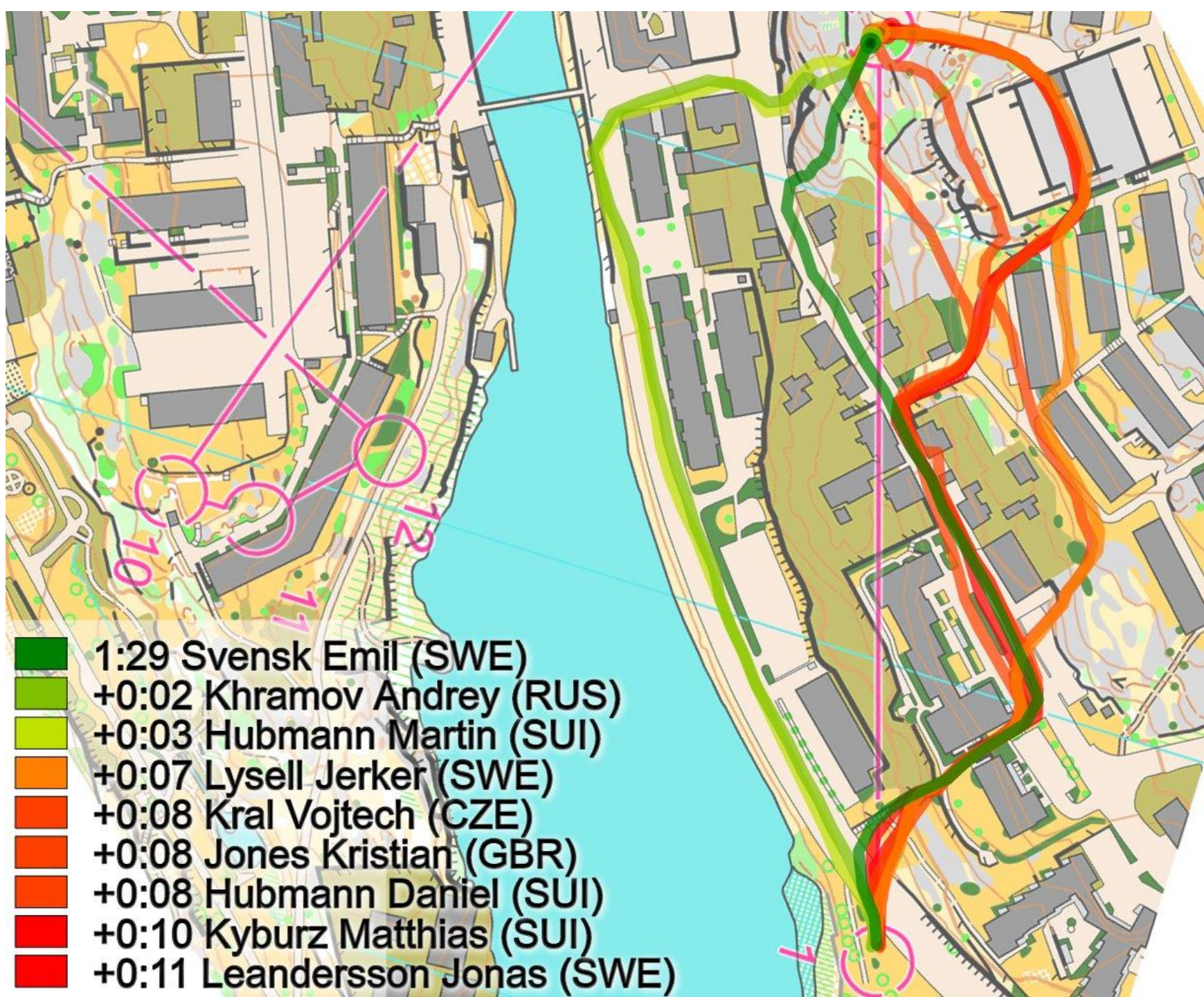
- 0:28 Alm Maja (DEN)
- +0:02 Strand Lina (SWE)
- +0:03 Teini Marika (FIN)
- +0:03 Volynska Nadiya (UKR)
- +0:04 Friederich Rahel (SUI)
- +0:05 Indrakova Adela (CZE)
- +0:05 Vinogradova Galina (RUS)
- +0:05 Anttonen Sari (FIN)
- +0:05 Wyder Judith (SUI)
- +0:06 Vike Laura (LAT)
- +0:06 Perramon Ona R (ESP)
- +0:07 Basset Isia (FRA)
- +0:07 Hornik Aleksandra (POL)
- +0:07 Kosova Denisa (CZE)
- +0:07 Robertson Laura (NZL)
- +0:08 Gotseva Liliana (BUL)
- +0:08 Moreira Mariana (POR)
- +0:08 Gyurko Fanni (HUN)
- +0:08 Rantanen Merja (FIN)
- +0:09 Weiler Virag (HUN)
- +0:09 Roos Elena (SUI)
- +0:09 Ohlsson Karolin (SWE)
- +0:10 Naess Bjoergul Ida Marie (NOR)
- +0:10 Denisova Anastasia (BLR)
- +0:10 Sluta Olga (UKR)
- +0:10 Hagstrom Sara (SWE)
- +0:10 Kaasiku Evely (EST)
- +0:11 Scalet Carlotta (ITA)
- +0:11 Ekroll Jahren Silje (NOR)
- +0:12 Kutkaite Ausrine (LTU)
- +0:12 Klysner Cecilie F (DEN)
- +0:13 Wicha Iwona (POL)
- +0:13 Kadan Ursula (AUT)
- +0:14 Vercellotti Lea (FRA)
- +0:15 Scott Imogene (NZL)
- +0:15 Key Natasha (AUS)
- +0:15 Dvorianskaia Anna (RUS)
- +0:16 Grosberga Sandra (LAT)
- +0:17 Sanjuan Violeta F (ESP)
- +0:19 Andersen Marianne (NOR)
- +0:19 Leake Alice (GBR)
- +0:20 Zhuravleva Tatsiana (BLR)
- +0:26 Sukharevska Alona (UKR)





Google





Specifika při pořádání WRE

- Nutnost přesně dodržet mapové klíče
- Event Advisor bude požadovat testprint mapy několik měsíců předem
- Pro WRE je preferován ofsetový tisk
- V případě laserového tisku EA posoudí kvalitu, pokud je dostatečná, žádá se IOF o schválení
- zasílají se 3 ks výtisků včetně tratě na sekretariát IOF nejpozději 3 měsíce před závodem, kvalitu tisku následně posoudí MC IOF
 - a) provedení tisku mapy je schváleno
 - b) jsou navržena nápravná opatření (proces je po odstranění nedostatků nutné opakovat)
 - c) návrh je zamítnut → nutno tisknout ofsetem

Specifika při pořádání WRE

- Předchozí mapa prostoru zveřejněná na webu, na shromaždišti
- IOF logo na mapě
- Popisy vždy tištěné také na mapě
- Mapa v mapníku / tištěná na voděodolný papír
- Po závodě zaslání výtisku mapy s tratí (pro každou WRE kategorii) na IOF MC (Håvard Tveite, Kajav. 24, N-1430 Ås, NORWAY)

Jak by to nemělo vypadat

Federation: OrienteeringAustralia

Event: Australian 3-Days Day 1

Event date: 26 March 2016

Type of event: middle

Received: April 2016

Map scale: 1:10000

Printing technique (application - Non-offset): CMYK (Fuji Xerox Versant 80 Press)

Resolution: Quite good - resonably sharp contours

Colours: Brown OK, Yellow could have been warmer, Green OK, Purple OK

Overprint effect: No

Course overprint effect: No, but black over purple

Paper: Looks good (Pretex type Standard 50.120)

Other map related comments: Good printing, but no overprint effect (neither for the map nor the course). Symbol size deviations: Too small point symbols (black x, brown x, green o, ...), many too small areas of 403, 404, 406, 210 (even single dot!), ..|

Jak by to ideálně mělo vypadat

Federation: BritishOrienteering

Event: Northern Championships (England)

Event date: 17 April 2016

Type of event: long

Received: April 2016

Map scale: 1:15000

Printing technique (application - Offset): Spot colour offset

Resolution: Excellent

Colours: Excellent

Overprint effect: Excellent

Course overprint effect: Excellent

Paper: Looks good. A bit thick.

Other map related comments:

1,5 roku od spuštění CEM












- zástupce oddílu s právem Evidence map v ORIS
- Žádosti o číslo mapy
- Doplnění údajů o závodě
- Zasílání výtisků po závodě – podmínka ve smlouvě závodu!
- Další vývoj Mapového portálu

Prohlížení map Mapy Autoři Kluby Pro kartografy O projektu Odkazy Návoděda Luděk Krůčka ▾

Ohlásit připravovanou mapu

Tento formulář slouží k žádosti o přidělení evidenčního čísla pro mapu na připravovaný oficiální závod ČSOS. O žádosti bude informován krajský kartograf a po jeho schválení bude evidenční číslo definitivně přiděleno.

Základní údaje o mapě

Název 	<input type="text"/>	Klub 	SSU – SK Severka Šumperk
Kraj 	<input type="text"/>	Místo 	<input type="text"/>
Rok 	<input type="text" value="2016"/>	Závod ORIS 	<input type="text"/>
Disciplína 	<input type="text"/>	Závod 	Datum závodu  <input type="text"/>
		Norma 	Měřítka  1: <input type="text"/> <input type="text"/> m

Vyhodnocení kvality map pro závody soutěží ČSOS

- MR kontroluje kvalitu map
- Povinnost min. 30 dní před závodem zaslat náhled mapy ke kontrole MR (Jan Langr)
- Pokud tisk laserem, musí být využit některý tiskař ze Seznamu autorizovaných tiskařů
- Tiskárna mimo seznam – žádost, zaslání výtisků k posouzení
- Rok 2016 lze hodnotit jako úspěšný, nebyly zásadní problémy

Různé

- nákup dat LLS ZÚ přes hromadnou objednávku resp. poskytnutí dat na základě reciproční smlouvy
- Novinky z MC IOF (nový ISOM, aktualizace ISSOM, ISMTBOM, ISSkiOM)